RETE ECOLOGICA

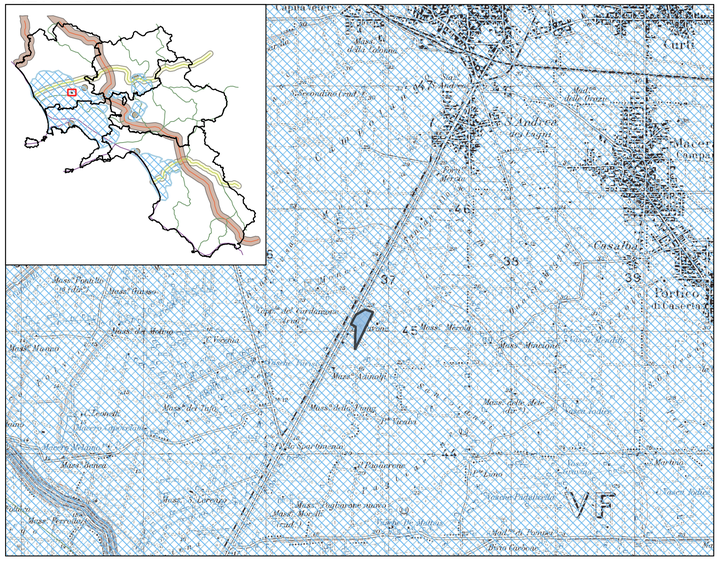

LEGENDA

PTR REGIONE CAMPANIA

1.RETE ECOLOGICA

- Rete_ecologica_trasversale
- rete_ecologica_appenninica
- frammentazioneecosistemica
- Corridoio_costiero_tirrenico
- Corridoio appeninico principale
- Corridoi regionali trasversali

RETE INFRAZTRUTTURALE

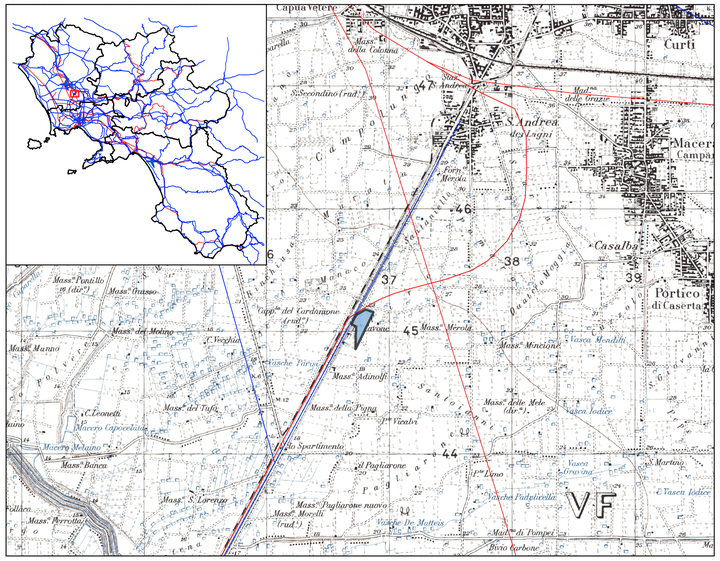

LEGENDA

PTR REGIONE CAMPANIA

2.RETE INFRASTRUTTURALE

- Rete_Stradale
- Rete_Ferroviaria
- aeroporti

GOVERNO DEL RISCHIO SISMICO E VULCANICO

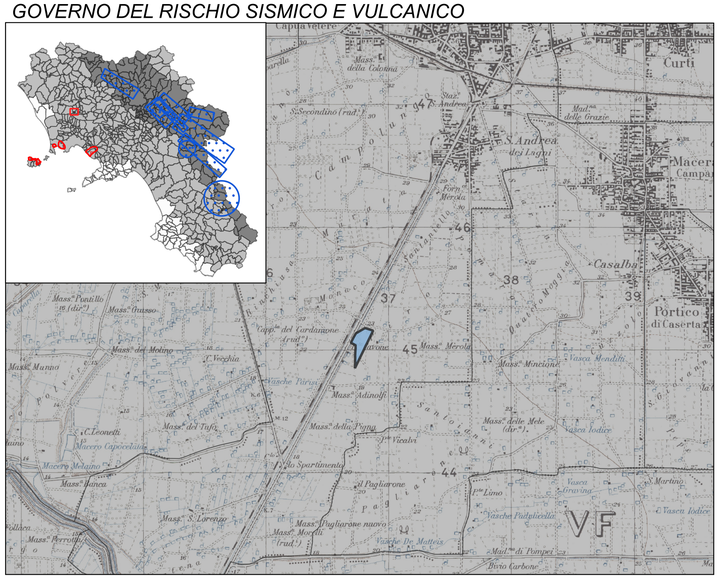

LEGENDA

PTR REGIONE CAMPANIA

3.GOVERNO DEL RISCHIO SISMICO E VULCANICO

- sorgenti di rischio vulcanico
- Sorgenti di rischio sismico

Grado di sismicità

- 1-Elevata sismicità
- 2-Media sismicità
- 3-Bassa sismicità

AREE PROTETTE

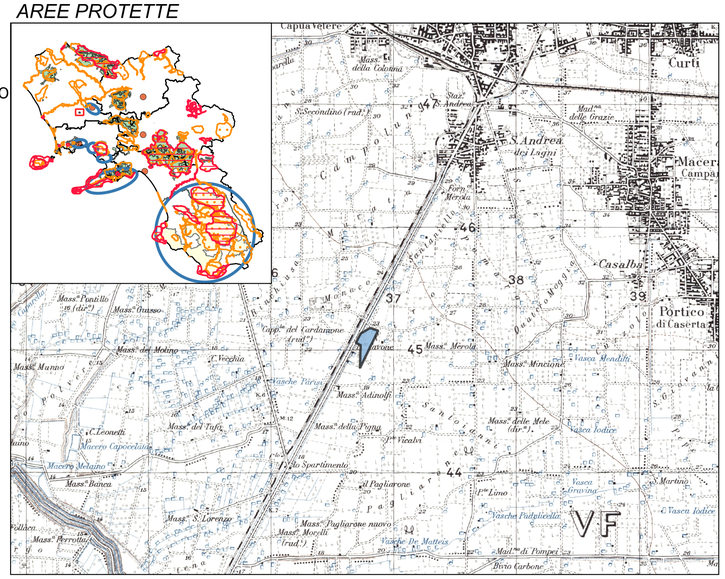

LEGENDA

PTR REGIONE CAMPANIA

4.AREE PROTETTE

- ZPS
- SIC
- Siti UNESCO

Parchi

- Parco Nazionale
- Parco Regionale
- Riserva Naturale
- Parco Colline Napoli
- Capoluoghi di provincia

LIVELLI DI URBANIZZAZIONE

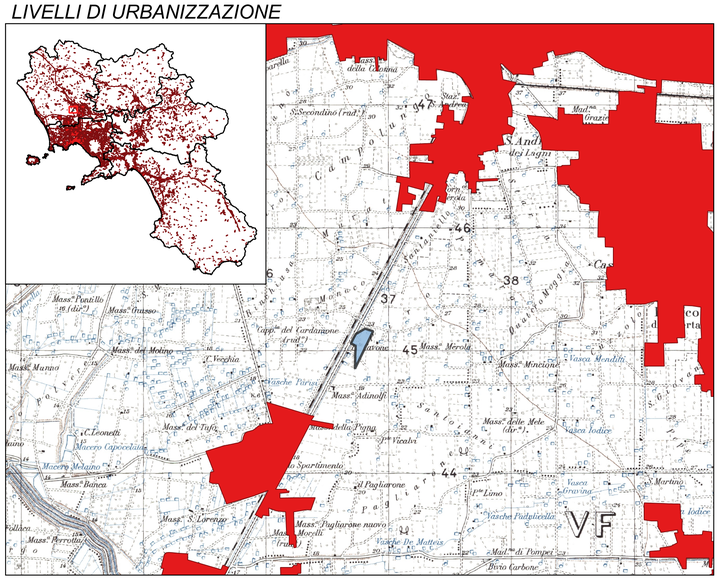

LEGENDA

PTR REGIONE CAMPANIA

5.LIVELLI DI URBANIZZAZIONE

- Urbanizzato

CAMPI TERRITORIALI COMPLESSI

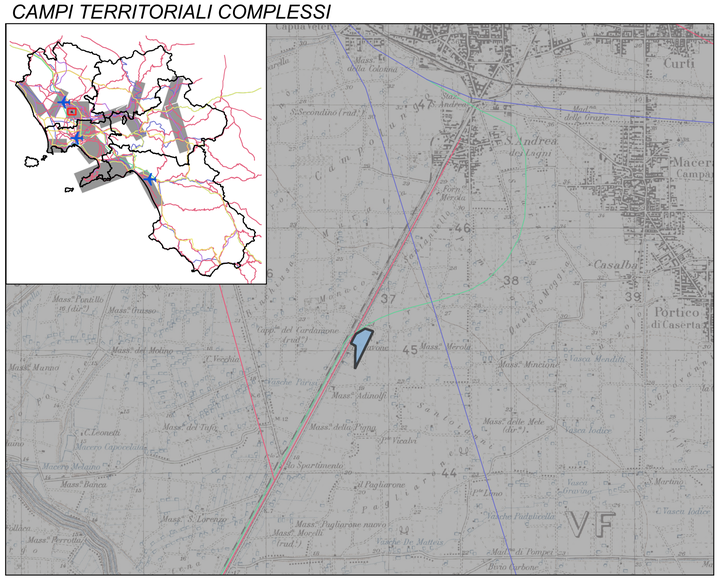

LEGENDA

PTR REGIONE CAMPANIA

9.CAMPI TERRITORIALI COMPLESSI

- Aeroporti

Rete Stradale

- Arterie stradali principali
- Nuova realizzazione
- Rete autostradale
- Viabilità primaria

Rete Ferroviaria

- Linee AV\AC previste
- Rete ferroviaria attuale
- Rete Ferroviaria di progetto
- Campi territoriali complessi

LEGENDA

- AREA DI INTERVENTO

500 0 500 1.000 1.500 2.000 2.500 m

KEYPLAN

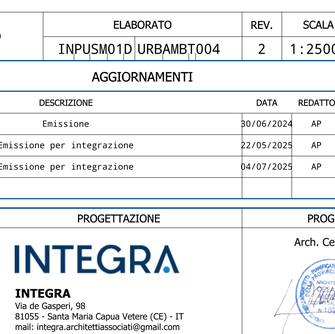

- Limiti comunali
- Localizzazione sito
- Comune interessato
- Provincia di Caserta

REGIONE CAMPANIA

REGIONE CAMPANIA

PROVINCIA DI CASERTA

COMUNE DI SANTA MARIA CAPUA VETERE

PIANO URBANISTICO ATTUATIVO (P.U.A.)
ai sensi della L.R. 16/04 art. 26 c. 2 lett. c per la realizzazione di un insediamento produttivo sulla via Napoli - SS 7bis

COMMITTENTE

M.Z. Costruzioni S.r.l.
via Strada Prov. per Aversa Km.2+950
81055 - Santa Maria Capua Vetere (CE) - IT
mail: info@mzcostruzioni.it

PROGETTO URBANISTICO
INQUADRAMENTO PTR - ELABORATO 1 di 2

PROGETTO DEFINITIVO	ELABORATO	REV.	SCALA	DATA
	INPUSM01D URBAMBT004	2	1:25000	04/07/2025

AGGIORNAMENTI

REV.	DESCRIZIONE	DATA	REDATTO	CONTROL.	APPROV.
0	Emissione	30/06/2024	AP	MF	CA
1	Emissione per integrazione	22/05/2025	AP	MF	CA
2	Emissione per integrazione	04/07/2025	AP	MF	CA

File
INPUSM01DURBAMBT004.pdf

Codifica
INPUSM01D URBAMBT004

PROGETTAZIONE

INTEGRA

INTEGRA
Via de Gasperi, 98
81055 - Santa Maria Capua Vetere (CE) - IT
mail: integra.architettiassociati@gmail.com

PROGETTISTA

Arch. Cesare Aiossa